

ZGŁOSZENIE**budowy lub wykonywania innych robót budowlanych
(PB-2)**

PB-2 nie dotyczy budowy i przebudowy budynku mieszkalnego jednorodzinnego.

Podstawa prawna: Art. 30 ust. 2 w zw. z ust. 4d ustawy z dnia 7 lipca 1994 r. – Prawo budowlane (Dz. U. z 2020 r. poz. 1333, z późn. zm.).

1. ORGAN ADMINISTRACJI ARCHITEKTONICZNO-BUDOWLANEJ

Nazwa:

Starosta Węgorzewski
ul. 3 Maja 17B, 11-600 Węgorzewo

2.1. DANE INWESTORA¹⁾

Imię i nazwisko lub nazwa: PUH „ZURAW” Ewa Alicja Bodnar
EWA BODNAR PRZEWODZĄCA DZIAŁALNOŚĆ
GOSPODARZĄ PŁO NAZWA

Kraj: POLSKA..... Województwo: WARMIŃSKO-MAZURSKIE.....

Powiat: WĘGORZEWSKI..... Gmina: BUDRY.....

Ulica: OŁOWNIK..... Nr domu: 29..... Nr lokalu:

Miejscowość: OŁOWNIK..... Kod pocztowy: 11-606..... Poczta: BUDRY.....

Email (nieobowiązkowo):

Nr tel. (nieobowiązkowo):

2.2. DANE INWESTORA (DO KORESPONDENCJI)¹⁾

Wypełnia się, jeżeli adres do korespondencji inwestora jest inny niż wskazany w pkt 2.1.

Kraj: Województwo:

Powiat: Gmina:

Ulica: Nr domu: Nr lokalu:

Miejscowość: Kod pocztowy: Poczta:

Adres skrzynki ePUAP²⁾:

3. DANE PEŁNOMOCNIKA¹⁾

Wypełnia się, jeżeli inwestor działa przez pełnomocnika.

☐ pełnomocnik

☐ pełnomocnik do doręczeń

Imię i nazwisko: Ewa Alicja Bodnar

Kraj: POLSKA..... Województwo: WARMIŃSKO-MAZURSKIE.....

Powiat: Elcki..... Gmina: Elk.....

Ulica: MILUKI..... Nr domu: 13A..... Nr lokalu:

Miejscowość: MILUKI..... Kod pocztowy: 19-300..... Poczta: Elk.....

Adres skrzynki ePUAP²⁾:

Email (nieobowiązkowo):

Nr tel. (nieobowiązkowo):

4. INFORMACJE O ROBOTACH BUDOWLANYCH

Rodzaj, zakres i sposób wykonywania: wolnostojący, parterowy budynek rekreacji indywidualnej o powierzchni zabudowy do 70 m². Obiekt posadowiony na ławie betonowej, konstrukcji murowanej, z dachem dwuspadowym o konstrukcji drewnianej o kącie nachylenia połaci 40°, pokryty blachodachówką oraz zbiornik szczelny (szambo), dwie wiaty drewniane o powierzchni nie przekraczającej 32 m² oraz oczko wodne.

Planowany termin rozpoczęcia³⁾: ..01.08.2025r.....

5. DANE NIERUCHOMOŚCI (MIEJSCE WYKONYWANIA ROBÓT BUDOWLANYCH)¹⁾

Województwo: WARMIŃSKO-MAZURSKIE.....

Powiat: WĘGORZEWSKI..... Gmina: BUDRY.....

Ulica: Góry..... Nr domu:

Miejscowość: GÓRY..... Kod pocztowy: 11-606.....

Identyfikator działki ewidencyjnej⁴⁾: 80/1, obręb 0005 Góry

6. OŚWIADCZENIE W SPRAWIE KORESPONDENCJI ELEKTRONICZNEJ

☐ Wyrażam zgodę

☐ Nie wyrażam zgody

na doręczanie korespondencji w niniejszej sprawie za pomocą środków komunikacji elektronicznej w rozumieniu art. 2 pkt 5 ustawy z dnia 18 lipca 2002 r. o świadczeniu usług drogą elektroniczną (Dz. U. z 2020 r. poz. 344).

7. ZAŁĄCZNIKI

- ☒ Oświadczenie o posiadanym prawie do dysponowania nieruchomością na cele budowlane.
- ☐ Pełnomocnictwo do reprezentowania inwestora (opłacone zgodnie z ustawą z dnia 16 listopada 2006 r. o opłacie skarbowej (Dz. U. z 2020 r. poz. 1546, z późn. zm.)) – jeżeli inwestor działa przez pełnomocnika.
- ☐ Potwierdzenie uiszczenia opłaty skarbowej – jeżeli obowiązek uiszczenia takiej opłaty wynika z ustawy z dnia 16 listopada 2006 r. o opłacie skarbowej.

Inne (wymagane przepisami prawa):

- ☒ Decyzja o lokalizacji zabudowy oraz szkice i rysunki określające zamierzone budowlane.

8. PODPIS INWESTORA (PEŁNOMOCNIKA) I DATA PODPISU

Podpis powinien być czytelny. Podpis i datę podpisu umieszcza się w przypadku dokonywania zgłoszenia w postaci papierowej.

31.03.2025r. Budnar Eva Alicja

¹⁾ W przypadku większej liczby inwestorów, pełnomocników lub nieruchomości dane kolejnych inwestorów, pełnomocników lub nieruchomości dodaje się w formularzu albo zamieszcza na osobnych stronach i dołącza do formularza.

²⁾ Adres skrzynki ePUAP wskazuje się w przypadku wyrażenia zgody na doręczanie korespondencji w niniejszej sprawie za pomocą środków komunikacji elektronicznej.

³⁾ W przypadku zgłoszenia budowy tymczasowego obiektu budowlanego w polu „Planowany termin rozpoczęcia” należy wskazać również planowany termin rozbiórki lub przeniesienia w inne miejsce tego obiektu.

⁴⁾ W przypadku formularza w postaci papierowej zamiast identyfikatora działki ewidencyjnej można wskazać jednostkę ewidencyjną, obręb ewidencyjny i nr działki ewidencyjnej oraz arkusz mapy, jeżeli występuje.

OŚWIADCZENIE

o posiadanym prawie do dysponowania nieruchomością na cele budowlane (PB-5)

Podstawa prawna: Art. 32 ust. 4 pkt 2 ustawy z dnia 7 lipca 1994 r. – Prawo budowlane (Dz. U. z 2020 r. poz. 1333, z późn. zm.).
Dodatkowe informacje: Prawo do dysponowania nieruchomością na cele budowlane jest to tytuł prawny wynikający z prawa własności, użytkowania wieczystego, zarządu, ograniczonego prawa rzeczowego albo stosunku zobowiązaniowego, przewidującego uprawnienia do wykonywania robót budowlanych.
W przypadku, gdy do złożenia oświadczenia zobowiązanych jest kilka osób, każda z tych osób składa oświadczenie oddzielnie na osobnym formularzu.

1. DANE INWESTORA

Imię i nazwisko lub nazwa: Bodnar ~~PUH „ZURAW”~~ Ewa Alicja Bodnar
Kraj: POLSKA Województwo: WARMIŃSKO-MAZURSKIE
Powiat: WĘGORZEWSKI Gmina: BUDRY
Ulica: OŁOWNIK Nr domu: 29 Nr lokalu:
Miejscowość: Kod pocztowy: Poczta:

2. DANE OSOBY UPOWAŻNIONEJ DO ZŁOŻENIA OŚWIADCZENIA W IMIENIU INWESTORA¹⁾

Imię i nazwisko lub nazwa: Ewa Alicja Bodnar
Kraj: POLSKA Województwo: WARMIŃSKO-MAZURSKIE
Powiat: ELCKI Gmina: ELK
Ulica: MILUKI Nr domu: 13A Nr lokalu:
Miejscowość: MILUKI Kod pocztowy: 19-300 Poczta: ELK

3. DANE NIERUCHOMOŚCI²⁾

Województwo: WARMIŃSKO-MAZURSKIE
Powiat: WĘGORZEWSKI Gmina: BUDRY
Ulica: GÓRY Nr domu:
Miejscowość: Góry Kod pocztowy: 11-606
Identyfikator działki ewidencyjnej³⁾: 80/1, obreb 0005 Budry

Liczba stron zawierających dane o kolejnych nieruchomościach (załączanych do oświadczenia):

Po zapoznaniu się z art. 32 ust. 4 pkt 2 oraz art. 3 pkt 11 ustawy z dnia 7 lipca 1994 r. – Prawo budowlane oświadczam, że posiadam prawo do dysponowania nieruchomością (nieruchomościami) na cele budowlane określoną (określonymi) w pkt 3 tego oświadczenia.

Jestem świadomy (świadoma) odpowiedzialności karnej za podanie nieprawdy w niniejszym oświadczeniu, zgodnie z art. 233 ustawy z dnia 6 czerwca 1997 r. - Kodeks karny (Dz. U. z 2020 r. poz. 1444, z późn. zm.).

4. PODPIS INWESTORA LUB OSOBY UPOWAŻNIONEJ DO ZŁOŻENIA OŚWIADCZENIA W IMIENIU INWESTORA I DATA PODPISU

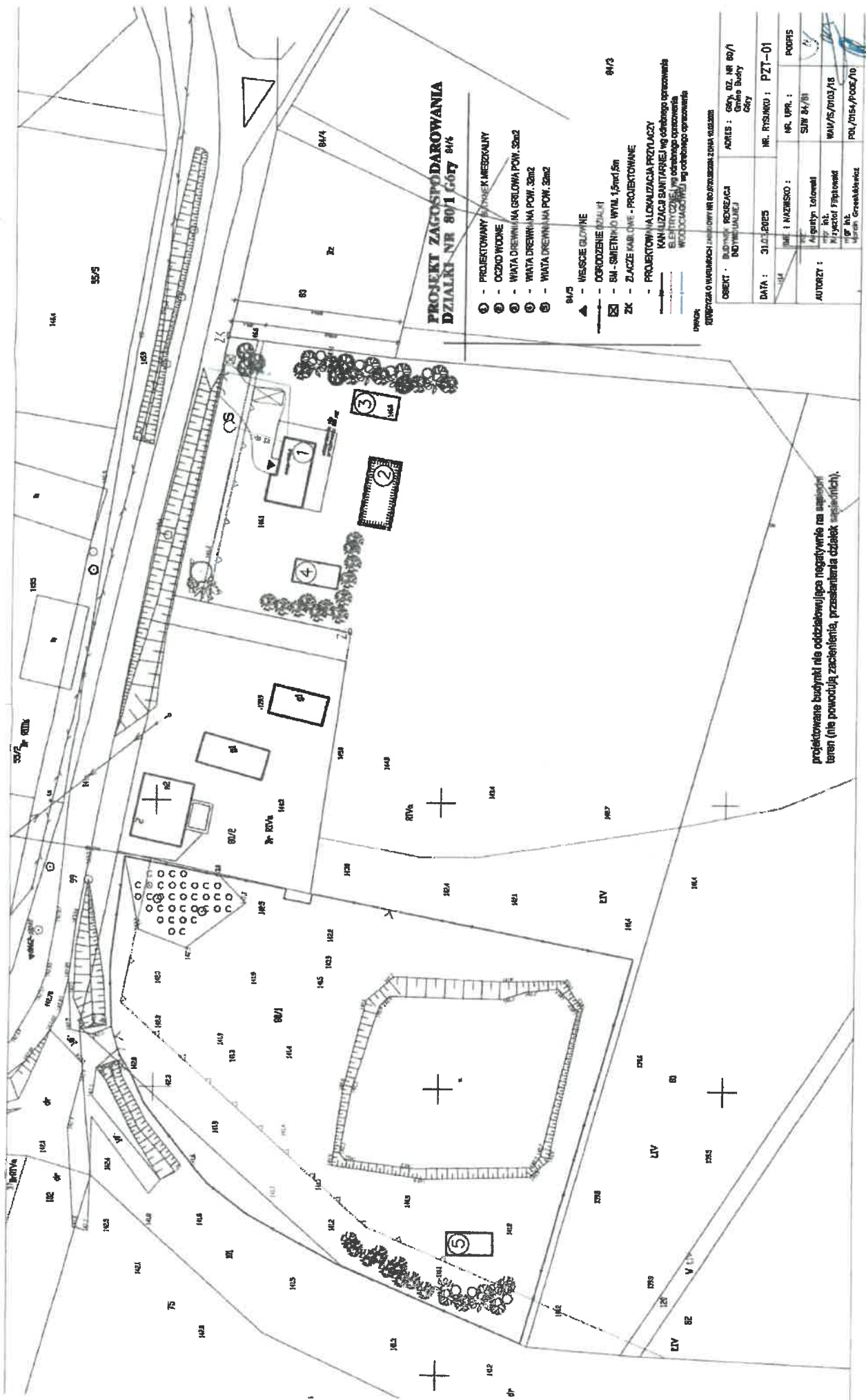
Podpis powinien być czytelny.

31.03.2025 Bodnar Ewa Alicja

¹⁾ Wypełnia się, jeżeli oświadczenie jest składane w imieniu osoby prawnej lub jednostki organizacyjnej nieposiadającej osobowości prawnej albo oświadczenie w imieniu inwestora składa jego pełnomocnik.

²⁾ W przypadku większej liczby nieruchomości dane kolejnych nieruchomości dodaje się w formularzu albo zamieszcza na osobnych stronach i dołącza do formularza.

³⁾ W przypadku oświadczenia sporządzanego w postaci papierowej zamiast identyfikatora działki ewidencyjnej można wskazać obręb ewidencyjny i nr działki ewidencyjnej oraz arkusz mapy, jeżeli występuje.



**PROJEKT ZAGOSPODAROWANIA
DZIAŁKI NR 80/1 G67 84%**

- 1 - PROJEKTOWANY BUDYSEK MIESZKALNY
- 2 - OCZKOWO WODNE
- 3 - WIATA DREWNIANA ORLOWA POW. 32m2
- 4 - WIATA DREWNIANA POW. 32m2
- 5 - WIATA DREWNIANA POW. 32m2

- 84/3 - MIEJSCE GŁÓWNE
- 84/3 - OGRÓDZENIE KOTŁOWNI
- 84/3 - SM - SMETNIKO WYMIAR 1,5m x 1,5m
- 84/3 - ZŁĄCZE KABLOWE - PROJEKTOWANE
- 84/3 - PROJEKTOWANA KANALIZACJA PROJEKCYJNA
- 84/3 - KANALIZACJA SANITARNEJ wg odrębnego opracowania
- 84/3 - ELEKTROCIĘGŁO wg odrębnego opracowania
- 84/3 - WODOCIĄG WYMIAR 1,5m x 1,5m

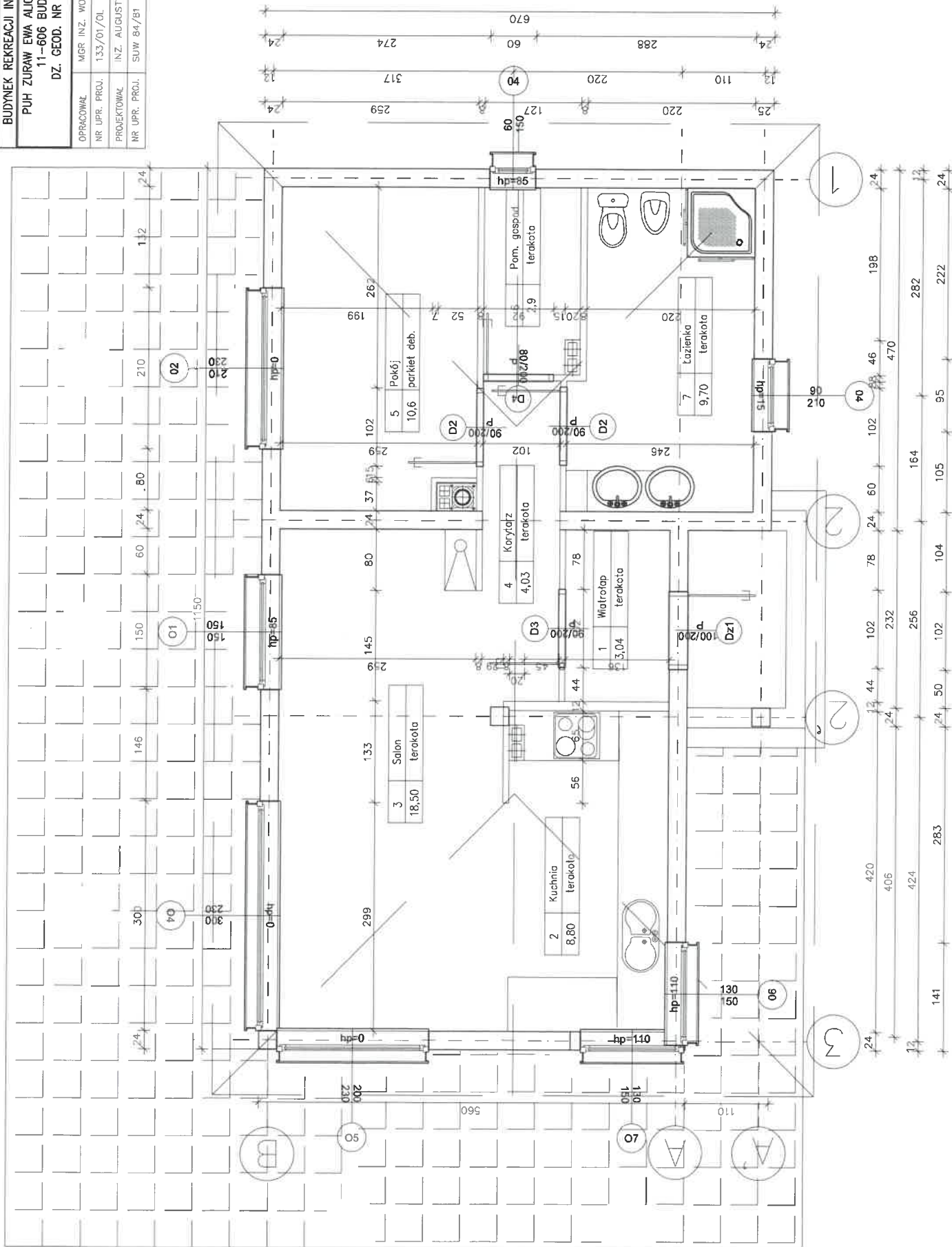
OPIS

PROJEKTOWANO WYKONANIE PRAC WYKONANIE PRAC WYKONANIE PRAC

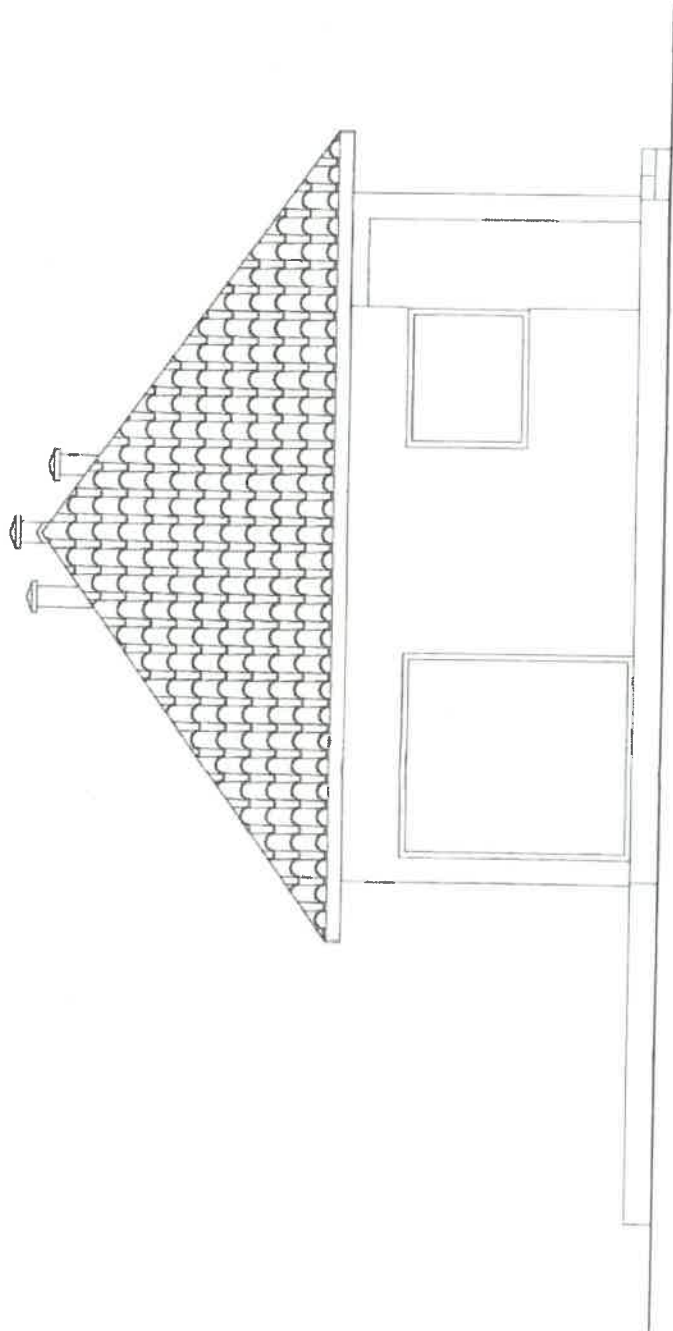
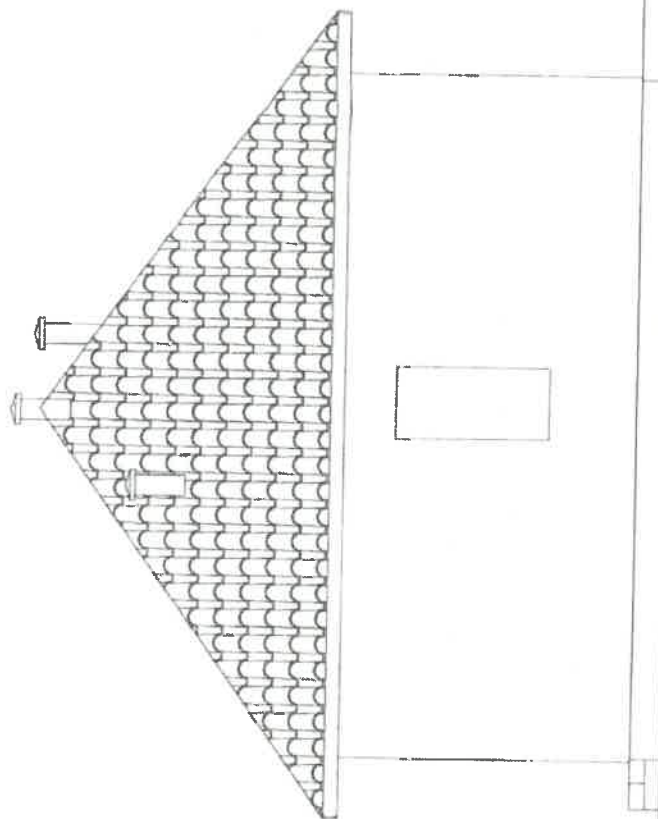
OBIEKT	BUDYNIAK ROZCZĄCZKA INDYWIDUALNEJ	ADRES	65-02, NR 80/1 G67 84%
DATA	31.12.2025	NR. RYSUNKU	PZT-01
PROJEKTOWAŁ	mgr inż. Andrzej Łoboz	NR. UPR.	POPRIS
OPRACOWAŁ	mgr inż. Andrzej Łoboz	NR. UPR.	POPRIS
OPRACOWAŁ	mgr inż. Andrzej Łoboz	NR. UPR.	POPRIS
OPRACOWAŁ	mgr inż. Andrzej Łoboz	NR. UPR.	POPRIS

projektowane budynki nie oddziałują negatywnie na sąsiedni teren (nie powodują zanieczyszczenia, przesłaniania czołówek sąsiednich).

BRANŻA:	BUDYNEK REKREACJI INDYWIDUALNEJ	ARCH.
UMOWA	PUH ZURAW EWA ALICJA BODNAR	—
FAZA	11-606 BUDRY	PT.
DATA	DZ. GEOD. NR 80/1	31.03.2025
OPRACOWAŁ	MGR INŻ. WOJCIECH MARCHEL	<i>pal</i>
NR UPR. PROJ.	133/01/OL	<i>ny</i>
PROJEKTOWAŁ	INŻ. AUGUSTYN LITOWSKI	
NR UPR. PROJ.	SUW 84/B1	

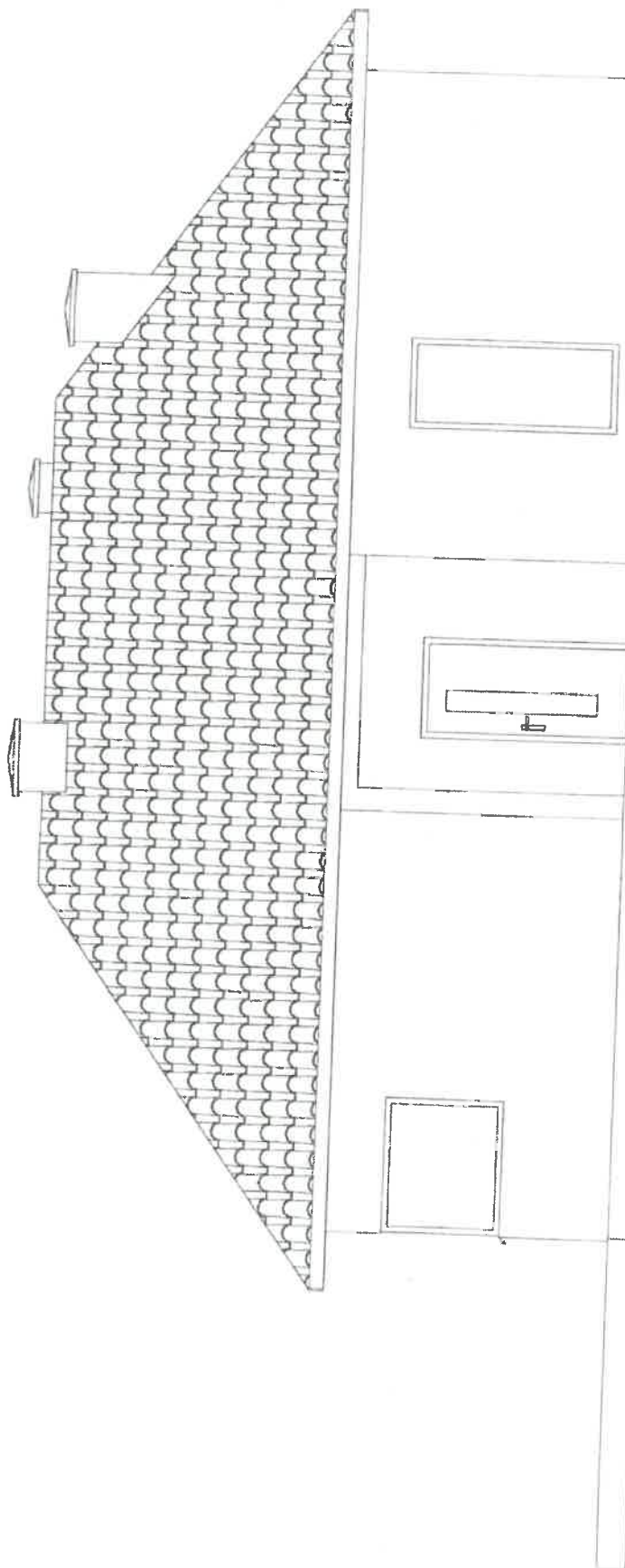


ELEWACJA		SKALA 1:50
BUDYNEK REZERWACJI INDYWIDUALNEJ		BRANŻA ARCH.
POM. ZURAWI ENIA ALICJA BODNAR		WYKONAWCA
11-606 BUDY		PROJEKTANT
DZ. GEDD. NR 80/1		DATA 31.03.2025
OPRACOWAŁ	MGR INŻ. WOJCIECH MARCHEL	PODPISEK
NR UPR. PROJ.	135/01/OL	PODPISEK
PROJEKTOWAŁ	INŻ. AUGUSTYN LITOWSKI	PODPISEK
NR UPR. PROJ.	SUW 84/81	PODPISEK



ELEWACJA

SKALA 1:50	
BRANŻA:	ARCH.
IMIĘNA:	~
PIZA	P.T.
DATA 31.03.2025	
BUDYNEK REKREACJI INDYWIDUALNEJ	
PUH ŻURAW EWA ALICJA BODNAR	
11-808 BUDRY	
DZ. GEOD. NR 80/1	
OPRACOWAŁ:	MGR INŻ. WOJCIECH MARCHEL
NR UPR. PROJ.	133/01/OL
PROJEKTOWAŁ:	INŻ. AUGUSTYN LETOWSKI
NR UPR. PROJ.	SUW 84/81



ELEWACJA

SKALA 1:50	BRANŻA	ARCH.
BUDYNEK REKREACJI INDYWIDUALNEJ	OPRACOWAŁ	PROJEKTOWAŁ
PUH ZURAW EWA ALICJA BOGDAN	NR UPR. PROJ.	NR UPR. PROJ.
11-608 BUDRY	133/01/OL	INZ. AUGUSTYN ŁOTOWSKI
DZ. GEOD. NR 80/1	OPRACOWAŁ	SUW 84/87
	MGR INZ. WOJCIECH MARCHEL	
	DATA 31.03.2025	
	DATA 31.03.2025	

